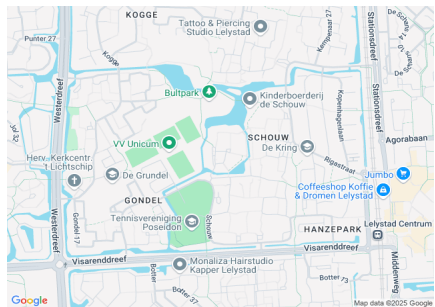



Gondel en Schouw te Lelystad



Algemene beschrijving

Coördinaten:	52.51101476013145, 5.462602472305336
Grootte:	14 ha
Max. diepte:	1,4 meter
Gem. breedte:	50 meter
Watertype:	stadsvijver
Opgenomen in:	Gezamenlijke lijst van viswateren
Naam HSV/HSF:	HV Lelystad-Dronten
Plaats HSV/HSF:	Lelystad



Visrecht

Verhuurder visrecht:

Visrecht hengelsportvereniging:

Gemeente Lelystad

volledig visrecht gehuurd van eigenaar

Huidige ecologie & milieu

Waterplantenbedekking zomer:

Totaal waterplanten

25 %

Bovenwaterplanten:

5 %

Drijfbladplanten:

10 %

Onderwaterplanten:

10 %

Milieu overig:

Doorzicht:

40 – 60 cm

Bodemsoort:

Klei

Bagger:

0 - 10 cm

Vismigratie

mogelijk:

Ja

Meest gevangen vissoorten:



blankvoorn




brasem



karpers

Viswatertype:

Snoek-blankvoorn viswatertype



Sportvisserij



recreatievisser



jeugd

Meest gewaardeerd door de sportvisser viswater in de bebouwde kom belangrijk jeugdviswater mooie omgeving

Belangrijkste knelpunten sportvisserij: te weinig parkeergelegenheid bij het water oever (deels) ontoegankelijk

Gewenste maatregelen sportvisserij:

Sportvisserij	
Omschrijving wedstrijdtraject(en)	geen
Bijzondere regels	geen
Aanwezige voorzieningen	<i>aangepaste visplaats (mindervalide sportvisser)</i> :
Aantal vissers per dag gedurende zomerperiode	werkdag: 5 weekend: 10 topdag: 20

Visserijbeheer	
Vissterfte: (laatste 5 jaar)	geen
Visuitzettingen: (laatste 5 jaar)	geen
Visonttrekking:	<i>Nee</i>
Is er een visserijkundig onderzoek uitgevoerd?	<i>Ja</i> In 2013 is er een vis bemonstering gedaan en in 2014 onderzoek naar water, waterplanten, dieptes en sliplaag.
Overige/bijzonderheden	geen

Wensen/actieplan komende 5 jaar		
Wensen	Voor 2015 minder riet in de nachtviszone met schuilmiddel	
Actieplan: (laatste 5 jaar)	<i>Jaartal</i>	<i>Omschrijving</i>
	2024	geen
	2025	geen
	2026	geen
	2027	geen
	2028	geen
Overige bijzonderheden	geen	